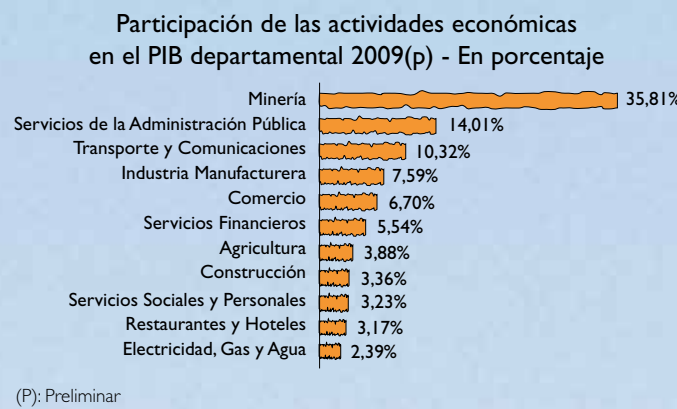
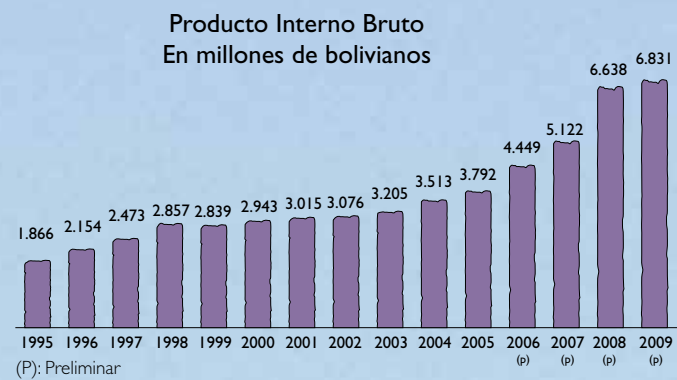
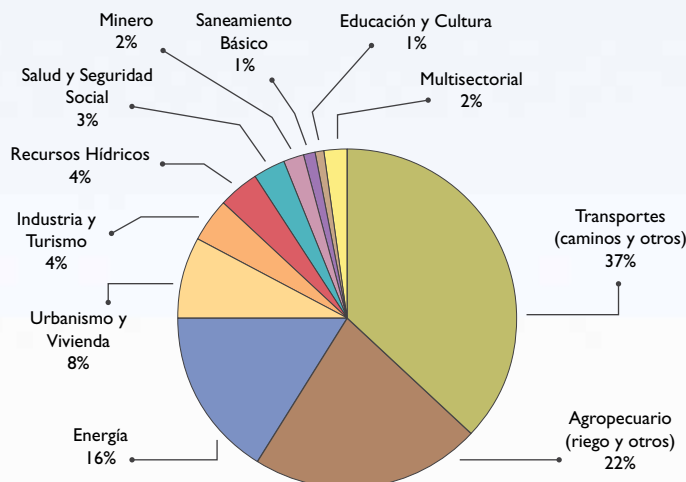


ORURO



(1). No se incluyen las transferencias del TGN para pagos delegados de servicios personales de educación, salud y gestión social; el 5% de participación de universidades sobre el IEHD y el aporte de 30% del IDH para la Renta Dignidad.

Distribución de la inversión departamental 2010



Fuentes: Elaboración propia con datos de UDAPE, INE, SNIS, SIE, MINISTERIO DE ECONOMÍA Y FINANZAS, incluye datos del presupuesto reformulado 2010

Nota: Mapa tomado del Atlas Estadístico de Municipios INE/IPNUD 2005. En la actualidad, no se dispone de un mapa oficial al existir diferencia de límites departamentales en proceso de revisión.



ORURO

Población (2010): 450.814

Hombres: 226.028

Mujeres: 224.786

El Departamento de Oruro es una región que tiene en la minería su principal actividad económica. Su gente tiene tesón para el trabajo productivo. Sus recursos y potencialidades pueden permitirle asumir desafíos económicos y sociales, en procura del desarrollo humano integral.



Fortalezas

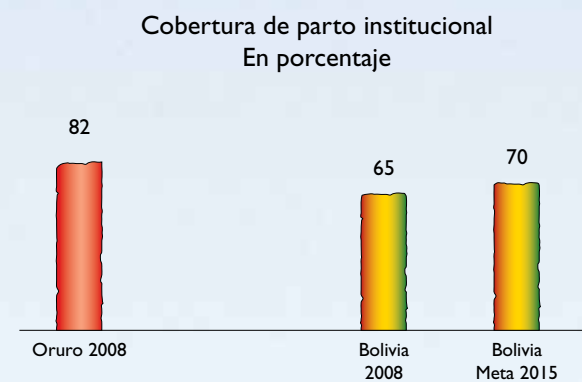
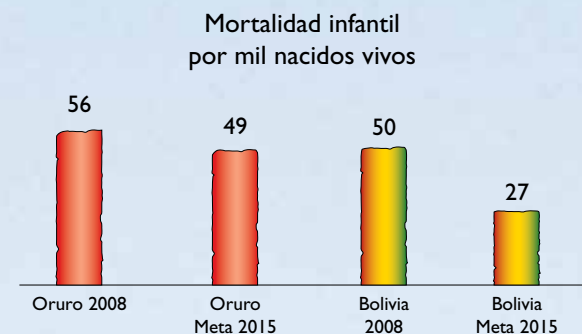
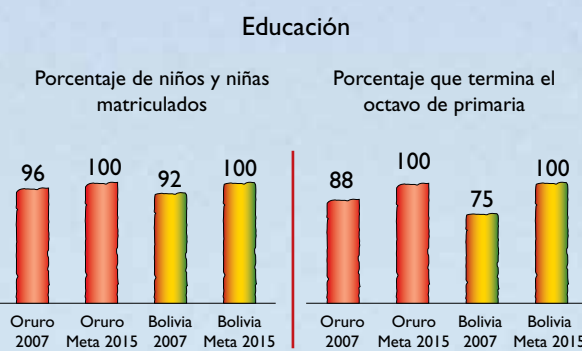
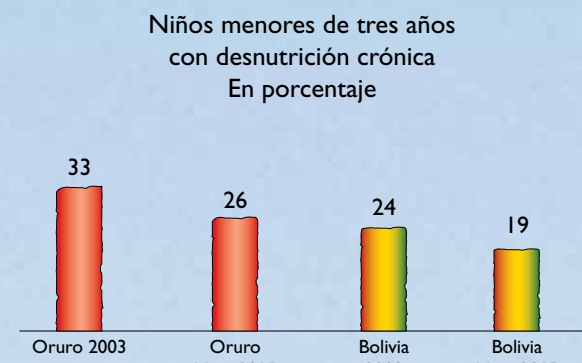
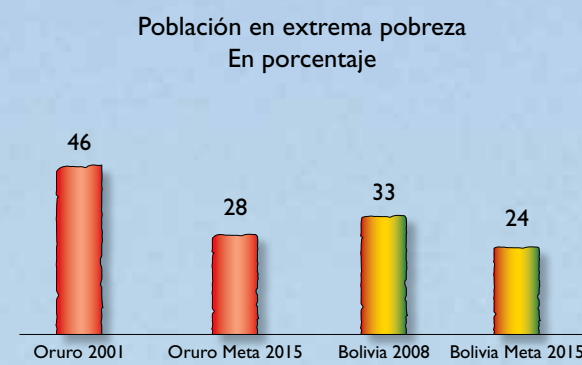


Recursos

Desafíos y oportunidades para una vida digna



Municipio	Porcentaje de población en pobreza extrema 2001
Carangas	89,9
Chipaya	87,6
San Pedro de Totora	86,4
Coipasa	83,9
Choque Cota	83,7
Pampa Aullagas	82,8
Cruz de Machacamarca	82,7
Todos Santos	82,0
Curahuara de Carangas	81,7
La Rivera	80,8
El Choro	80,4
Santiago de Andamarca	80,2
Corque	80,0
Sabaya	79,3
Huayllamarca	79,1
Salinas de Garci Mendoza	78,7
Yunguyo de Litoral	77,2
Huari	75,8
Belen de Andamarca	74,3
Escara	72,6
Caracollo	71,7
Turco	71,5
Soracachi	71,1
Esmeralda	70,6
Challapata	70,3
Huachacalla	67,1
Toledo	66,9
Quillacas	65,7
Poopo	61,4
Eucaliptus	58,5
Antequera	54,2
Pazña	49,2
Machacamarca	49,0
Huanuni	40,3
Oruro	22,5



Superficie de los caminos

